











**LEGENDE**

-  Tables panneaux PV (Pitch 8.3m et 9.3m, inclinaison 20°, azimut 0°) 8 560 modules de 490Wc soit 4.19 MWc surface projetée 2.04ha Productible 1320h/an soit 5 537MWh/an
-  Pistes (larg.5m, long.58m) et aire de grutage (10x10m)
-  Passages (larg.3m, long.1724m)
-  Bâche à eau (11.7x8.88x1.6m)
-  Portail (6m de long)
-  Limites cadastrale
-  Pdl (2.5x10m)
-  Ptr (2.5x10m ou 3x10m)
-  Végétation existante et/ou à renforcer
-  Clôture (hauteur 2m, long.1648m, surf.5.1ha)

\* Ce plan est à titre informatif et n'a aucune valeur contractuelle



SOLVÉO INVESTISSEMENT  
 3 bis, route de Lacourtenourt  
 31150 FENOUILLET  
 Tel : 05.61.820.820 - Fax : 05.62.75.04.23  
 Email : contact@solveo-energie.com

**Centrale photovoltaïque au sol**  
**Fonclare**  
**Plan de masse**

Adresse du projet : 44.479893°, 0.816459°		Echelle : 1/1500	
Localité : 47150 Savignac-sur-Leyze			
47150 Saint-Aubin			
1	20/04/2022	Creation du plan	VERGER Denis
N°	Date	Revision	Dessinateur

